

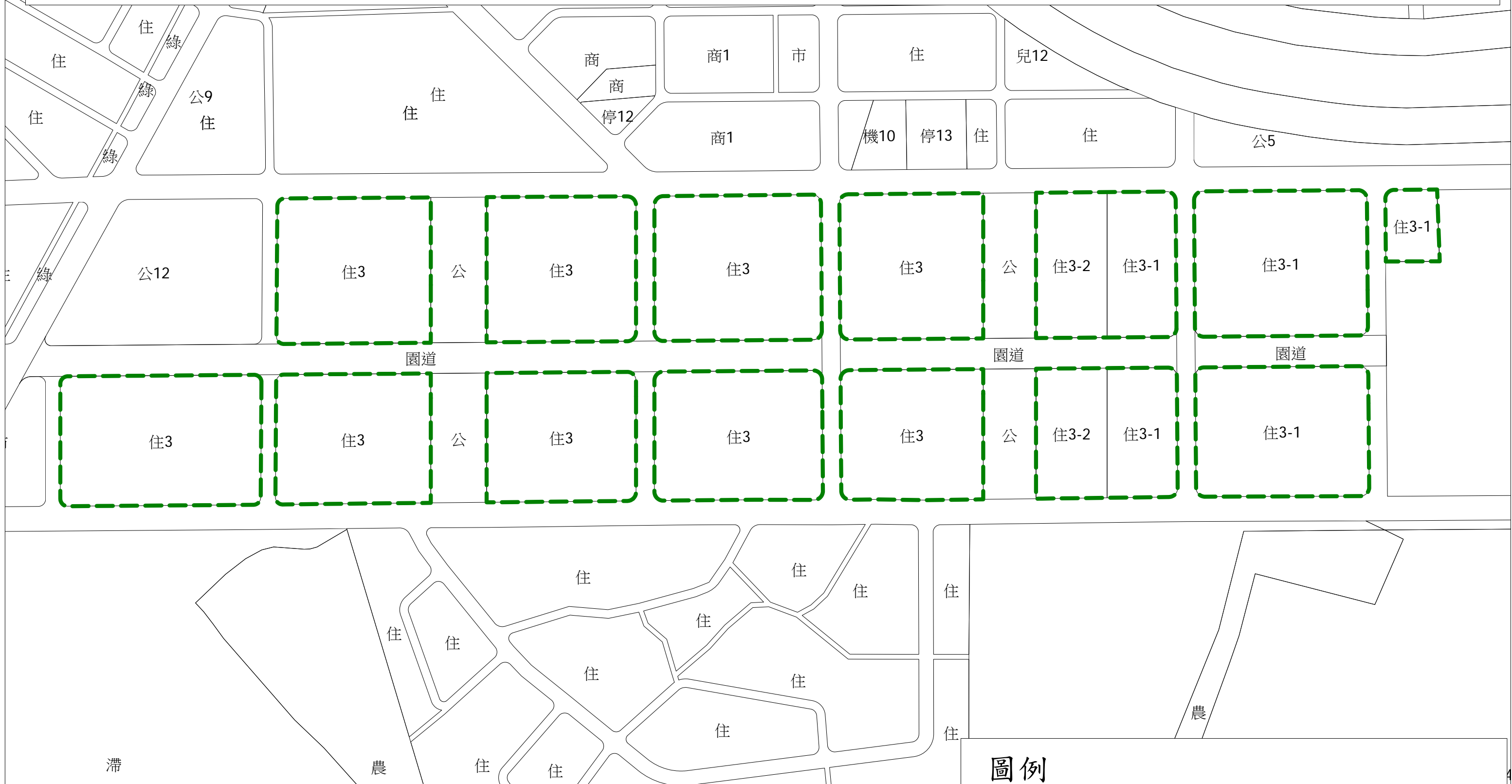
# 高雄市都市計畫容積移轉接受地區完整街廓 範圍圖圖冊(都市計畫書指定接受基地地區)

(本圖冊所載都市計畫使用分區及公共設施用地僅供參考，實際以發布實施為準)

2019年07月

# 高雄市都市計畫容積移轉接受基地(岡山大鵬九村未改建眷村土地)範圍圖


比例尺：1/3000



本地區應依104年5月11日高市府都發企字第10431513401號公告「變更岡山都市計畫(大鵬九村未改建眷村土地)細部計畫案」辦理

(本圖冊所載都市計畫使用分區及公共設施用地僅供參考，實際以發布實施為準)

### 圖例



都市計畫指定之容積移轉送出及接受基地範圍

# 高雄市都市計畫容積移轉接受基地(左公四地區)範圍圖



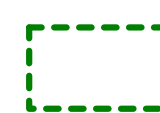
比例尺：1/6000



本地區應依91年8月6日高市府都二字第0910032947號公告「變更高雄市整體開發地區(高雄女中西側、原機七機十一、原左公四、洲仔村、大林蒲等地區)通盤檢討案」辦理

(本圖冊所載都市計畫使用分區及公共設施用地僅供參考，實際以發布實施為準)

## 圖例



都市計畫指定之容積移轉送出及接受基地範圍(限於該範圍內容積移轉)

# 高雄市都市計畫容積移轉接受基地(洲仔村地區)範圍圖



比例尺：1/6000



本地區應依91年8月6日高市府都二字第0910032947號公告「變更高雄市整體開發地區(高雄女中西側、原機七機十一、原左公四、洲仔村、大林蒲等地區)通盤檢討案」辦理

(本圖冊所載都市計畫使用分區及公共設施用地僅供參考，實際以發布實施為準)

## 圖例



都市計畫指定之容積移轉送出及接受基地範圍(限於該範圍內容積移轉)



# 高雄市都市計畫容積移轉接受基地(大林蒲地區)範圍圖




比例尺：1/6000



本地區應依91年8月6日高市府都二字第0910032947號公告「變更高雄市整體開發地區(高雄女中西側、原機七機十一、原左公四、洲仔村、大林蒲等地區)通盤檢討案」辦理

(本圖冊所載都市計畫使用分區及公共設施用地僅供參考，實際以發布實施為準)

## 圖例



都市計畫指定之容積移轉送出及接受基地範圍(限於該範圍內容積移轉)